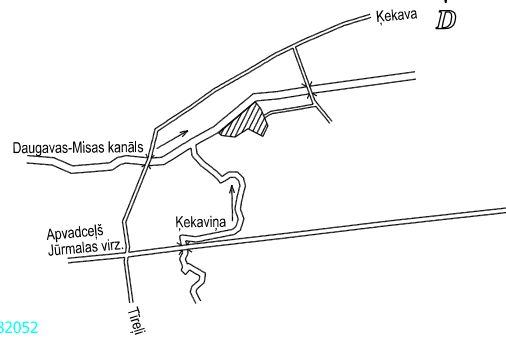
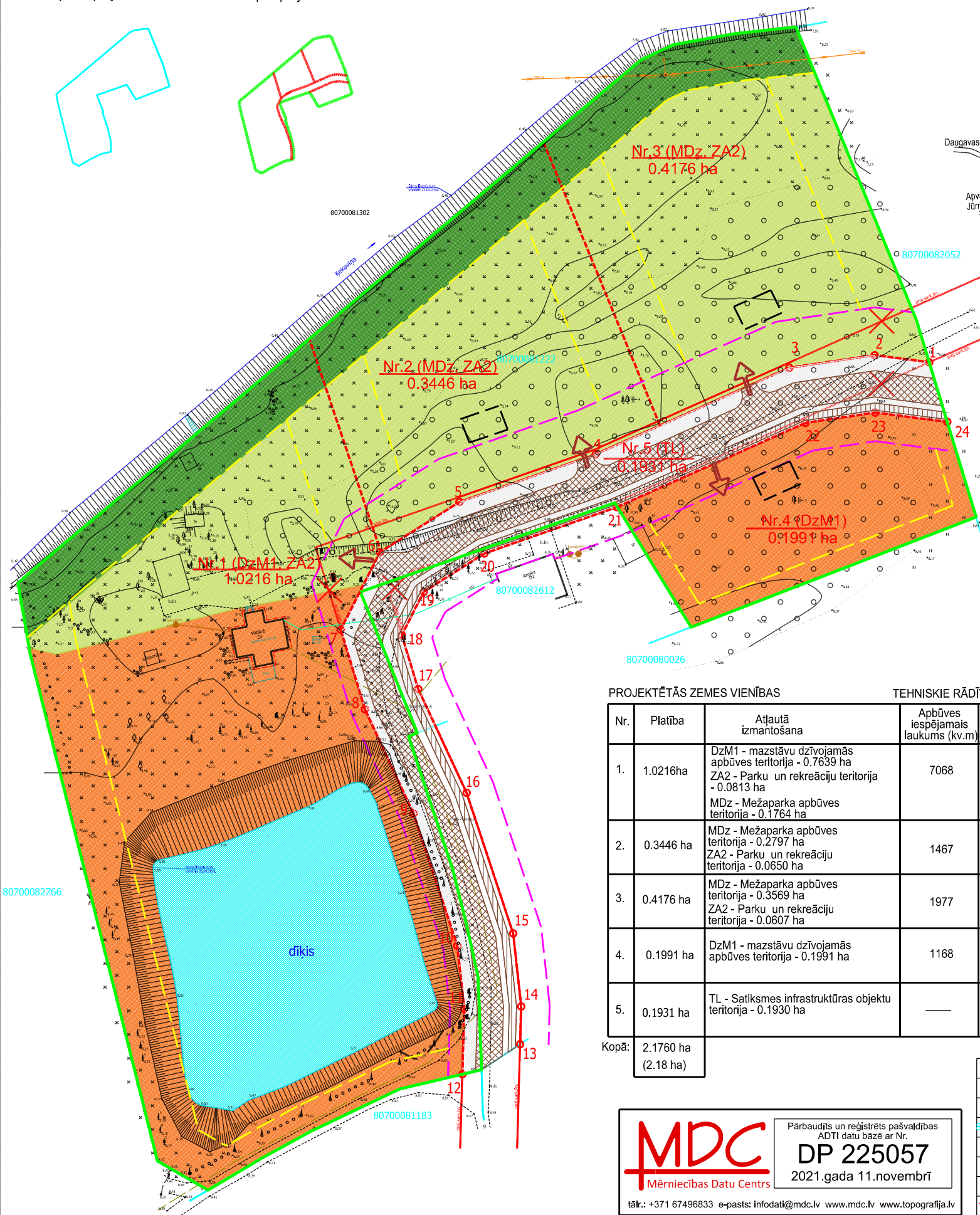
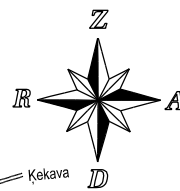


Projektētās teritorijas shēma pirms projekta izstrādes

Projektētās teritorijas shēma pēc projekta izstrādes

Objekta izvietojuma shēma



PROJEKTĒTĀS ZEMES VIENĪBAS TEHNISKIE RĀDĪTĀJI

Nr.	Platība	Atļautā izmantošana	Apbūves iespējamais laukums (kv.m)	Plānotais NILM	Maksimālais apbūves blīvums	Adresācijas priekšlikums
1.	1.0216ha	DzZM1 - mazstāvu dzīvojamās apbūves teritorija - 0.7639 ha ZA2 - Parku un rekreāciju teritorija - 0.0813 ha MDz - Mežaparka apbūves teritorija - 0.1764 ha	7068	0601 0302 0501	30%	Pilbāržu iela 14, Kekava, Kekavas pag., Kekavas nov.
2.	0.3446 ha	MDz - Mežaparka apbūves teritorija - 0.2797 ha ZA2 - Parku un rekreāciju teritorija - 0.0650 ha	1467	0600 vai 0601 0501	25%	Pilbāržu iela 12, Kekava, Kekavas pag., Kekavas nov.
3.	0.4176 ha	MDz - Mežaparka apbūves teritorija - 0.3569 ha ZA2 - Parku un rekreāciju teritorija - 0.0607 ha	1977	0600 vai 0601 0501	25%	Pilbāržu iela 10, Kekava, Kekavas pag., Kekavas nov.
4.	0.1991 ha	DzZM1 - mazstāvu dzīvojamās apbūves teritorija - 0.1991 ha	1168	0600 vai 0601	30%	Pilbāržu iela 11, Kekava, Kekavas pag., Kekavas nov.
5.	0.1931 ha	TL - Satiksmes infrastruktūras objektu teritorija - 0.1930 ha	—	1101	—	Pilbāržu iela, Kekava, Kekavas pag., Kekavas nov.
Kopā:		2.1760 ha (2.18 ha)				

Kopā: 2.1760 ha (2.18 ha)

**MDC** Mērniecības Datu Centrs  
Pārbaudīts un reģistrēts pašvaldības ADTI datu bāzē ar Nr. **DP 225057**  
2021.gada 11.novembrī  
tālrunis: +371 67496833 e-pasts: infodat@mdc.lv www.mdc.lv www.topografija.lv

PIEŅEMTIE APZĪMĒJUMI:

	esošā zemes vienības robeža
	Detālplānojuma robeža
	zemes vienības kadastra apzīmējums
	projektētā zemes vienības robeža
	būvvlaides līnija
	apbūves līnija
	1.(DzZM1, ZA2) 1.0216 ha projektētās zemes vienības numurs un platība
	esošās ēkas
	orientējoša ēku izvietojuma vieta
	projektējams gājēju/veloceliņš
	Projektējamā iela
	atļautās izmantošanas apzīmējums
	sarkanā līnija ar pagriezina punktu
	likvidējamā sarkanā līnija
	Mežaparka apbūves teritorija(MDz)
	Mazstāvu dzīvojamās apbūves teritorija(DzZM1)
	Parku un rekreāciju teritorija (ZA2)
	Satiksmes infrastruktūras objektu teritorija (TL)
	plānotā iebrauktuve (precizējama tehniskajā projektā)

SARKANO LĪNIJU PAGRIEZINU PUNKTU KOORDINĀTAS (LKS-92)

	X	Y		X	Y
1.	296707.12	512868.88	13.	296563.16	512782.57
2.	296708.60	512857.39	14.	296571.14	512782.80
3.	296705.94	512839.37	15.	296586.53	512781.11
4.	296687.68	512798.50	16.	296616.25	512771.27
5.	296677.62	512769.78	17.	296638.14	512761.07
6.	296667.02	512752.99	18.	296649.52	512757.60
7.	296650.65	512744.72	19.	296658.65	512762.22
8.	296633.71	512749.90	20.	296666.75	512775.03
9.	296611.81	512760.10	21.	296676.52	512802.94
10.	296583.96	512769.32	22.	296694.31	512842.75
11.	296570.65	512770.78	23.	296696.49	512857.50
12.	296556.81	512770.38	24.	296694.53	512872.69

PIEZĪMES:

- Zemesgabalu platības var tikt precizētas pie robežu kadastrālās uzmērīšanas;
- Projektētās nobrauktuves un ēkas norādītas orientējoši;
- Zemesgabalu lietošanas mērķi precizējami pie kadastrālās uzmērīšanas;
- Projektējamā teritorija atrodas:  
Mazstāvu dzīvojamās apbūves teritorija(DzZM1), kur atļautās izmantošanas prasības noteiktas TIAN 9.nodaļā  
Mežaparka apbūves teritorija(MDz),kur atļautās izmantošanas prasības noteiktas TIAN 9.nodaļā  
Parku un rekreāciju teritorija(ZA2), izmantošanas prasības noteiktas TIAN 9.nodaļā  
Satiksmes infrastruktūras objektu teritorija (TL), kur atļautās izmantošanas prasības noteiktas TIAN 9.nodaļā,

"Laurēni" zemes vienības kadastra apzīmējums 80700080026  
Ipašnieks piekrīt sarkano līniju un būvvlaides izvietojumam

PARAKSTS \_\_\_\_\_ /paraksts/ /atšifrējums/  
13.08.2020. /datums/

"Armīni" zemes vienības kadastra apzīmējums 80700082612  
Ipašnieks piekrīt sarkano līniju un būvvlaides izvietojumam

PARAKSTS \_\_\_\_\_ /paraksts/ /atšifrējums/  
13.08.2020. /datums/

**DELTA** KOMPĀNIJA  
SIA "Delta kompānija" Pasūtītjums:  
Reģ.Nr.40103411129 Pilbārži, Ķekavas pagasts,  
Rīga, Senču iela 6-1 Ķekavas novads  
info@delta.lv; 26111118

Kartogrāfiskā pamatne: Zemes robežu plāns, situācijas plāns un apgrūtinājumu plāns (izgatavoja mēmiķis J.Grandsbergs, 16.08.2016.), M 1:2000, savietots ar augstas detalizācijas topogrāfisko plānu (izgatavoja 20.10.2021.) SIA "G-BERGS" ģeodēzists J.Grandsbergs (sert.Nr.CC-0059), kas ievadīts SIA "Mērniecības Datu centrs" pašvaldības ADTI datu bāzē ar Nr. TP 224094, M 1:500

Nekustamā īpašuma "Pilbārži" īpašnieks			Plāna nosaukums: Plānota (atļautā) izmantošana
Valdes priekšsēdētājs	J.Vītols	13.07.2020.	Lapa: 3
Sertificēts zemes ierīkotājs (sertifikāta Nr.AA0150)	J.Vītols	13.07.2020.	Lapas:
Izstrādāja	I.Mežiniece	13.07.2020.	Mērogs: 1:1000